















LEGENDE

-  FLURSTÜCKSGRENZEN MIT FLURSTÜCKSNUMMER
-  GEBÄUDE / BESTAND
-  STRASSEN
-  BEFESTIGTE FLÄCHEN
-  WIESENFLÄCHEN
-  FLESSGEWÄSSER (HOHLENBACH)
-  EINZELBÄUME
-  GEHÖLZE
-  WALD
-  GESCHÜTZTES BIOTOP § 30
-  BIOTOP-TYPEN LUBW
-  GRENZE DES GELTUNGSBEREICHES DES BEBAUUNGSPLANS

PROJEKT
**GRÜNORDNUNGSPLAN
 BBPL "AM HOHLENBACH"
 IN NENNINGEN**

VORHABENTRÄGER
 STADT LAUTERSTEIN
 HAUPTSTRASSE 2A
 75111 LAUTERSTEIN

PLANUNG
 DIPL.-ING. PHILIP KLAUS SAUR
 FRIEDRICH-SCHMIDT-STRASSE 10
 75111 LAUTERSTEIN

PROJEKT
 PLANNR.
530.01

PROJEKT
 DATUM
 15.07.2022

PROJEKT
 MASSSTAB
 1 : 500

**GRÜNORDNUNG
 BESTANDSPPLAN**